



Amtsblatt des Amtes Mittelholstein

Kreis Rendsburg-Eckernförde

Jahrgang 2023

23.06.2023

Nr.:41

Das Amtsblatt erscheint dienstags und freitags wenn Veröffentlichungen vorliegen und ist kostenlos beim Amt Mittelholstein, Am Markt 15, 24594 Hohenwestedt und seinen Verwaltungsstellen in Aukrug und Hanerau-Hademarschen erhältlich. Außerdem kann das Amtsblatt im Internet unter der Adresse www.amt-mittelholstein.de eingesehen werden.

Inhaltsverzeichnis

1. Amtliche Bekanntmachung der Bekanntmachung über die frühzeitige Beteiligung der Öffentlichkeit gem. § 3 Abs. 1 BauGB zur Aufstellung des vorhabenbezogenen Bebauungsplanes Nr. 62 „PV-Freiflächenanlage Hohenwestedt“ für das Gebiet südöstlich des „Wapelfelder Weges“ (K 84), südlich der Bahnlinie „Neumünster-Heide“, westlich der „Itzehoer Straße“ (B 77) und der Wohnbebauung „Waidmannsruh“, sowie nördlich „Glüsing“ und der örtlichen Kläranlage S. 536
2. Amtliche Bekanntmachung der Einladung zur Sitzung des Rechnungsprüfungsausschuss deers Gemeinde Beldorf S. 538
3. Amtliche Bekanntmachung der Einladung zur Sitzung des Ausschusses für Sport, Kultur, Soziales und Tourismus der Gemeinde Hanerau-Hademarschen S. 539
4. Amtliche Bekanntmachung der Einladung zur Sitzung des Bau-, Sozial- und Kulturausschusses der Gemeinde Osterstedt S. 541
5. Amtliche Bekanntmachung der Bekanntmachung über die frühzeitige Beteiligung der Öffentlichkeit gem. § 3 Abs. 1 BauGB zur Aufstellung der 11. Änderung des Flächennutzungsplanes „Bioenergie“ der Gemeinde Hohenwestedt für das Teilgebiet 1 östlich der „Parkstraße“, südlich der „Ziegeleistraße“, westlich einer Kleingartenanlage sowie nördlich der Bundesstraße 430 (B 430), Gleisanlagen und dem Firmengelände des Autohauses Jung und Jahreswagen GmbH sowie das Teilgebiet 2 östlich der „Itzehoer Straße“ (B 77), nördlich der Straße „Glüsing-Sohrheide“ und westlich der Straße „Friedrichsruh“ im Süden der Gemeinde Amtliche Beknntmachung S. 542
6. Amtliche Bekanntmachung der Bekanntmachung über die frühzeitige Beteiligung der Öffentlichkeit gem. § 3 Abs. 1 BauGB zur Aufstellung des Bebauungsplanes Nr. 67 „PV-Freiflächenanlage Freibad“ der Gemeinde Hohenwestedt für das Gebiet südöstlich der „Tannenbergallee“ und des Freibades Hohenwestedt, östlich der Sportanlagen des Tennisclubs (TC) Hohenwestedt, südlich der Hundewiese/Freilauf „Am Park“ 10, westlich der „Ziegeleistraße“ und nördlich landwirtschaftlicher Flächen S. 544
7. Amtliche Bekanntmachung der Bekanntmachung über die frühzeitige Beteiligung der Öffentlichkeit gem. § 3 Abs. 1 BauGB zur Aufstellung der 14. Änderung des Flächennutzungsplanes „PV-Freiflächenanlage Freibad“ der Gemeinde Hohenwestedt für das Plangebiet südöstlich der „Tannenbergallee“ und des Freibades Hohenwestedt, östlich der Sportanlagen des Tennisclubs (TC) Hohenwestedt, südlich der Hundewiese/Freilauf „Am Park“ 10, westlich der „Ziegeleistraße“ und nördlich landwirtschaftlicher Flächen S. 546
8. Amtliche Bekanntmachung der Bekanntmachung über die frühzeitige Beteiligung der Öffentlichkeit gem. § 3 Abs. 1 BauGB zur Aufstellung des vorhabenbezogenen Bebauungsplanes Nr. 66 „Bioenergie“ der Ge-einde Hohenwestedt für das Teilgebiet 1 östlich der „Parkstraße“, südlich der „Ziegeleistraße“, westlich einer Kleingartenanlage sowie nördlich der Bundesstraße 430 (B 430), Gleisanlagen und dem Firmengelände des Autohauses Jung und Jahreswagen GmbH sowie das Teilgebiet 2 östlich der „Itzehoer Straße“ (B 77), nördlich der Straße „Glüsing-Sohrheide“ und westlich der Straße „Friedrichsruh“ im Süden der Gemeinde S. 548

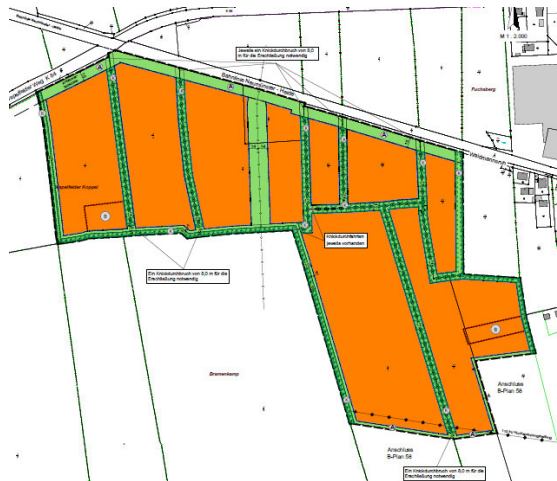
Amtliche Bekanntmachungen

Amt Mittelholstein
- Der Amtsdirektor -
für die Gemeinde Hohenwestedt

Bekanntmachung über die frühzeitige Beteiligung der Öffentlichkeit gem. § 3 Abs. 1 BauGB zur Aufstellung des vorhabenbezogenen Bebauungsplanes Nr. 62 „PV-Freiflächenanlage Hohenwestedt“ für das Gebiet südöstlich des „Wapelfelder Weges“ (K 84), südlich der Bahnlinie „Neumünster-Heide“, westlich der „Itzehoer Straße“ (B 77) und der Wohnbebauung „Waidmannsruh“, sowie nördlich „Glüsing“ und der örtlichen Kläranlage

Die Gemeindevertretung der Gemeinde Hohenwestedt hat auf ihrer Sitzung am 28.03.2022 die Aufstellung des vorhabenbezogenen Bebauungsplanes Nr. 62 „PV-Freiflächenanlage Hohenwestedt“ für das Gebiet südöstlich des Wapelfelder Weges (K 84), südlich der Bahnlinie „Neumünster-Heide“, westlich der „Itzehoer Straße“ (B 77) und der Wohnbebauung „Waidmannsruh“, sowie nördlich „Glüsing“ und der örtlichen Kläranlage (siehe Übersichtsplan) beschlossen; die dazugehörige 10. Änderung des Flächennutzungsplanes befindet sich in der Aufstellung.

Übersichtsplan für den Bebauungsplan Nr. 62 „PV-Freiflächenanlage Hohenwestedt“ der Gemeinde Hohenwestedt



Gemäß § 3 Abs. 1 Baugesetzbuch (BauGB) hat die Gemeinde die Öffentlichkeit frühzeitig über die allgemeinen Ziele und Zwecke der Planung und die voraussichtlichen Auswirkungen der Planung öffentlich zu unterrichten.

Zu diesem Zweck liegen die Planunterlagen in der Zeit

vom **03. Juli** bis zum **07. August 2023**
(einschließlich)

im Amtsgebäude des Amtes Mittelholstein, Am Markt 15, 24594 Hohenwestedt, Zimmer 17, während der folgenden Sprechzeiten

montags	08.00 Uhr - 12.00 Uhr
dienstags	08.00 Uhr - 12.00 Uhr
mittwochs	08.00 Uhr - 12.00 Uhr
donnerstags	08.00 Uhr - 12.00 Uhr und 14.00 Uhr - 18.00 Uhr
freitags	08.00 Uhr - 12.00 Uhr

sowie nach telefonischer Vereinbarung unter der Telefon-Nummer 04871-360, zur Einsichtnahme öffentlich aus. Es besteht auch die Möglichkeit die Planunterlagen per Mail unter der Mail-Adresse info@amt-mittelholstein.de anzufordern.

Während dieser Auslegungsfrist können alle an der Planung Interessierten die Planungsunterlagen einsehen und Anregungen oder Stellungnahmen hierzu schriftlich oder während der Sprechzeiten zur Niederschrift im Amtsgebäude des Amtes Mittelholstein, Am Markt 15, 24594 Hohenwestedt, Zimmer 17, abgeben. Stellungnahmen können auch per E-Mail an die vorstehende Adresse gesendet werden.

Zusätzlich ist der Inhalt dieser Bekanntmachung und die Unterlagen im Internet unter der **Adresse <https://www.amt-mittelholstein.de/leben-arbeiten/bauen-wohnen/aktuelle-bauleitplanung>**eingestellt.

Hohenwestedt, den 23.06.2023

Amt Mittelholstein
- Der Amtsdirektor -
Im Auftrag
gez. Janine Heitmann-Rohweder



Amtliche Bekanntmachung

Der Rechnungsprüfungsausschuss der Gemeinde Beldorf ist zu einer Sitzung am

**Montag, dem 03.07.2023, um 10:00 Uhr,
in der Verwaltungsstelle, Kaiserstraße 11, 25557 Hanerau-Hademarschen, Sitzungssaal,**

einberufen.

Tagesordnung

- 1 Eröffnung der Sitzung, Feststellung der Ordnungsmäßigkeit der Einladung, der Anwesenheit und der Beschlussfähigkeit
- 2 Änderungsanträge zur Tagesordnung
- 3 Beschlussfassung über eventuelle Einwendungen gegen die Niederschrift der letzten Sitzung
- 4 Bekanntgabe von Beschlüssen aus nichtöffentlicher Sitzung
- 5 Mitteilungen des/der Ausschussvorsitzenden / des Bürgermeisters
- 6 Einwohnerfragestunde
- 7 Erläuterungen zur Prüfung des Jahresabschlusses 2021
- 8 Stichprobenartige Prüfung der Belege des Jahresabschlusses 2021
- 9 Schlussbericht zum Jahresabschluss 2021
- 10 Anfragen aus dem Ausschuss

Eine Beschlussfassung über die nichtöffentliche Beratung einzelner Tagesordnungspunkte ist möglich.

gez. Torsten Delfs
Ausschussvorsitzender



Amtliche Bekanntmachung

Der Ausschuss für Sport, Kultur, Soziales und Tourismus der Gemeinde Hanerau-Hademarschen ist zu einer Sitzung am

**Donnerstag, den 06.07.2023, um 19:30 Uhr,
im Sitzungssaal in der Verwaltungsstelle Hanerau-Hademarschen, Kaiserstraße 11,
25557 Hanerau-Hademarschen**

einberufen.

Tagesordnung

- 1 Eröffnung der Sitzung, Feststellung der Ordnungsmäßigkeit der Einladung, der Anwesenheit und der Beschlussfähigkeit
- 2 Verpflichtung von Ausschussmitgliedern
- 3 Änderungsanträge zur Tagesordnung
- 4 Beschlussfassung über eventuelle Einwendungen gegen die Niederschrift der letzten Sitzung
- 5 Bekanntgabe von Beschlüssen aus nichtöffentlicher Sitzung
- 6 Mitteilungen des Bürgermeisters / des Ausschussvorsitzenden
- 7 Einwohnerfragestunde
- 8 Kinderfest der Gemeinde
- 9 Seniorennachmittag
- 10 Zuschussantrag der AWO Hanerau-Hademarschen
- 11 Fahrradleasing im Öffentlichen Dienst
- 12 Imagefilm für das Freibad Batz
- 13 Sachstandsberichte
 - 13.1 Theaterprojekt
 - 13.2 Neubau Kindertagesstätte
 - 13.3 Skateranlage
 - 13.4 Projekt Kreiskultur
- 14 Finanzmittel 2023

- 15 Verschiedenes
- 16 Anfragen aus dem Ausschuss
- 17 Personalangelegenheiten:
- 17.1 Personalangelegenheiten:
- 17.2 Personalangelegenheiten:

Eine Beschlussfassung über die nichtöffentliche Beratung einzelner Tagesordnungspunkte ist möglich.

gez. Dieter Leitz
Ausschussvorsitzender



Amtliche Bekanntmachung

Der Bau-, Sozial- und Kulturausschuss der Gemeinde Osterstedt ist zu einer Sitzung am

**Mittwoch, den 05.07.2023, um 19:00 Uhr,
im 'Treffpunkt Ole School', Hauptstraße 34, 25590 Osterstedt**

einberufen.

Tagesordnung

- 1 Eröffnung der Sitzung, Feststellung der Ordnungsmäßigkeit der Einladung, der Anwesenheit und der Beschlussfähigkeit
- 2 Änderungsanträge zur Tagesordnung
- 3 Beschlussfassung über eventuelle Einwendungen gegen die Niederschrift der letzten Sitzung
- 4 Bekanntgabe von Beschlüssen aus nichtöffentlicher Sitzung
- 5 Mitteilungen des Bürgermeisters/des Ausschussvorsitzenden
- 6 Verpflichtung von Ausschussmitgliedern
- 7 Neubau, Anbau Feuerwehrrätehaus
- 8 Geschwindigkeitsmessung Marienstraße
- 9 Einwohnerfragestunde (max. 30 Minuten)
- 10 Anfragen aus dem Ausschuss

Eine Beschlussfassung über die nichtöffentliche Beratung einzelner Tagesordnungspunkte ist möglich.

gez. Joachim Kaak
Ausschussvorsitzender

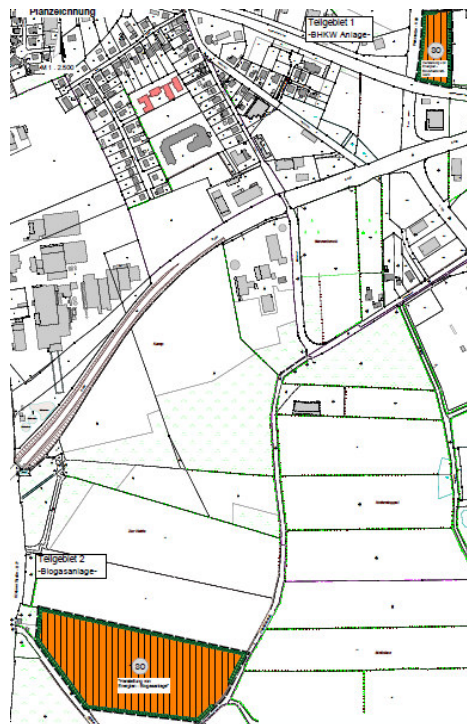
Amtliche Bekanntmachung

**Amt Mittelholstein
- Der Amtsdirektor -
für die Gemeinde Hohenwestedt**

Bekanntmachung über die frühzeitige Beteiligung der Öffentlichkeit gem. § 3 Abs. 1 BauGB zur Aufstellung der 11. Änderung des Flächennutzungsplanes „Bioenergie“ der Gemeinde Hohenwestedt für das Teilgebiet 1 östlich der „Parkstraße“, südlich der „Ziegeleistraße“, westlich einer Kleingartenanlage sowie nördlich der Bundesstraße 430 (B 430), Gleisanlagen und dem Firmengelände des Autohauses Jung und Jahreswagen GmbH sowie das Teilgebiet 2 östlich der „Itzehoer Straße“ (B 77), nördlich der Straße „Glüsing-Sohrheide“ und westlich der Straße „Friedrichsruh“ im Süden der Gemeinde

Die Gemeindevertretung der Gemeinde Hohenwestedt hat auf ihrer Sitzung am 09.05.2023 die Aufstellung der 11. Änderung des Flächennutzungsplanes „Bioenergie“ der Gemeinde Hohenwestedt für das **Teilgebiet 1** östlich der „Parkstraße“, südlich der „Ziegeleistraße“, westlich einer Kleingartenanlage sowie nördlich der Bundesstraße 430 (B 430), Gleisanlagen und dem Firmengelände des Autohauses Jung und Jahreswagen GmbH sowie das **Teilgebiet 2** östlich der „Itzehoer Straße“ (B 77), nördlich der Straße „Glüsing-Sohrheide“ und westlich der Straße „Friedrichsruh“ im Süden der Gemeinde (siehe Übersichtsplan) beschlossen.

Übersichtsplan für die 11. Änderung des Flächennutzungsplanes „Bioenergie“ der Gemeinde Hohenwestedt



Gemäß § 3 Abs. 1 Baugesetzbuch (BauGB) hat die Gemeinde die Öffentlichkeit frühzeitig über die allgemeinen Ziele und Zwecke der Planung und die voraussichtlichen Auswirkungen der Planung öffentlich zu unterrichten.

Zu diesem Zweck liegen die Planunterlagen in der Zeit

vom 03. Juli bis zum 07. August 2023 (einschließlich)

im Amtsgebäude des Amtes Mittelholstein, Am Markt 15, 24594 Hohenwestedt, Zimmer 17, während der folgenden Sprechzeiten

montags	08.00 Uhr - 12.00 Uhr
dienstags	08.00 Uhr - 12.00 Uhr
mittwochs	08.00 Uhr - 12.00 Uhr
donnerstags	08.00 Uhr - 12.00 Uhr und 14.00 Uhr - 18.00 Uhr
freitags	08.00 Uhr - 12.00 Uhr

sowie nach telefonischer Vereinbarung unter der Telefon-Nummer 04871-360, zur Einsichtnahme öffentlich aus. Es besteht auch die Möglichkeit die Planunterlagen per Mail unter der Mail-Adresse info@amt-mittelholstein.de anzufordern.

Während dieser Auslegungsfrist können alle an der Planung Interessierten die Planungsunterlagen einsehen und Anregungen oder Stellungnahmen hierzu schriftlich oder während der Sprechzeiten zur Niederschrift im Amtsgebäude des Amtes Mittelholstein, Am Markt 15, 24594 Hohenwestedt, Zimmer 17, abgeben. Stellungnahmen können auch per E-Mail an die vorstehende Adresse gesendet werden.

Zusätzlich ist der Inhalt dieser Bekanntmachung und die Unterlagen im Internet unter der **Adresse <https://www.amt-mittelholstein.de/leben-arbeiten/bauen-wohnen/aktuelle-bauleitplanung>** eingestellt.

Hohenwestedt, den 23.06.2023

Amt Mittelholstein
- Der Amtsdirektor -
Im Auftrag
gez. Janine Heitmann-Rohweder

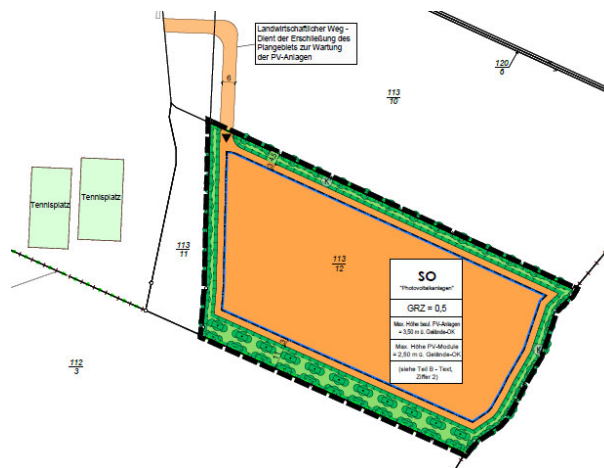
Amtliche Bekanntmachung

**Amt Mittelholstein
- Der Amtsdirektor -
für die Gemeinde Hohenwestedt**

Bekanntmachung über die frühzeitige Beteiligung der Öffentlichkeit gem. § 3 Abs. 1 BauGB zur Aufstellung des Bebauungsplanes Nr. 67 „PV-Freiflächenanlage Freibad“ der Gemeinde Hohenwestedt für das Gebiet südöstlich der „Tannenbergallee“ und des Freibades Hohenwestedt, östlich der Sportanlagen des Tennisclubs (TC) Hohenwestedt, südlich der Hundewiese/Freilauf „Am Park“ 10, westlich der „Ziegeleistraße“ und nördlich landwirtschaftlicher Flächen

Die Gemeindevertretung der Gemeinde Hohenwestedt hat auf ihrer Sitzung am 09.05.2023 die Aufstellung des Bebauungsplanes Nr. 67 „PV-Freiflächenanlage Freibad“ für das Gebiet südöstlich der „Tannenbergallee“ und des Freibades Hohenwestedt, östlich der Sportanlagen des Tennisclubs (TC) Hohenwestedt, südlich der Hundewiese/Freilauf „Am Park“ 10, westlich der „Ziegeleistraße“ und nördlich landwirtschaftlicher Flächen (siehe Übersichtsplan) beschlossen.

Übersichtsplan für den Bebauungsplan Nr. 67 „PV-Freiflächenanlage Freibad“ der Gemeinde Hohenwestedt



Gemäß § 3 Abs. 1 Baugesetzbuch (BauGB) hat die Gemeinde die Öffentlichkeit frühzeitig über die allgemeinen Ziele und Zwecke der Planung und die voraussichtlichen Auswirkungen der Planung öffentlich zu unterrichten.

Zu diesem Zweck liegen die Planunterlagen in der Zeit

vom **03. Juli** bis zum **07. August 2023**
(einschließlich)

im Amtsgebäude des Amtes Mittelholstein, Am Markt 15, 24594 Hohenwestedt, Zimmer 17, während der folgenden Sprechzeiten

montags	08.00 Uhr - 12.00 Uhr
dienstags	08.00 Uhr - 12.00 Uhr
mittwochs	08.00 Uhr - 12.00 Uhr
donnerstags	08.00 Uhr - 12.00 Uhr und 14.00 Uhr - 18.00 Uhr
freitags	08.00 Uhr - 12.00 Uhr

sowie nach telefonischer Vereinbarung unter der Telefon-Nummer 04871-360, zur Einsichtnahme öffentlich aus. Es besteht auch die Möglichkeit die Planunterlagen per Mail unter der Mail-Adresse info@amt-mittelholstein.de anzufordern.

Während dieser Auslegungsfrist können alle an der Planung Interessierten die Planungsunterlagen einsehen und Anregungen oder Stellungnahmen hierzu schriftlich oder während der Sprechzeiten zur Niederschrift im Amtsgebäude des Amtes Mittelholstein, Am Markt 15, 24594 Hohenwestedt, Zimmer 17, abgeben. Stellungnahmen können auch per E-Mail an die vorstehende Adresse gesendet werden.

Zusätzlich ist der Inhalt dieser Bekanntmachung und die Unterlagen im Internet unter der **Adresse <https://www.amt-mittelholstein.de/leben-arbeiten/bauen-wohnen/aktuelle-bauleitplanung>** eingestellt.

Hohenwestedt, den 23.06.2023

Amt Mittelholstein
- Der Amtsdirektor -
Im Auftrag
gez. Janine Heitmann-Rohweder

Amtliche Bekanntmachung

**Amt Mittelholstein
- Der Amtsdirektor -
für die Gemeinde Hohenwestedt**

Bekanntmachung über die frühzeitige Beteiligung der Öffentlichkeit gem. § 3 Abs. 1 BauGB zur Aufstellung der 14. Änderung des Flächennutzungsplanes „PV-Freiflächenanlage Freibad“ der Gemeinde Hohenwestedt für das Plangebiet südöstlich der „Tannenbergallee“ und des Freibades Hohenwestedt, östlich der Sportanlagen des Tennisclubs (TC) Hohenwestedt, südlich der Hundewiese/Freilauf „Am Park“ 10, westlich der „Ziegeleistraße“ und nördlich landwirtschaftlicher Flächen

Die Gemeindevertretung der Gemeinde Hohenwestedt hat auf ihrer Sitzung am 09.05.2023 die Aufstellung der 14. Änderung des Flächennutzungsplanes „PV-Freiflächenanlage Freibad“ für das Plangebiet südöstlich der „Tannenbergallee“ und des Freibades Hohenwestedt, östlich der Sportanlagen des Tennisclubs (TC) Hohenwestedt, südlich der Hundewiese/Freilauf „Am Park“ 10, westlich der „Ziegeleistraße“ und nördlich landwirtschaftlicher Flächen (siehe Übersichtsplan) beschlossen.

Übersichtsplan für die 14. Änderung des Flächennutzungsplanes
„PV-Freiflächenanlage Freibad“
der Gemeinde Hohenwestedt



Gemäß § 3 Abs. 1 Baugesetzbuch (BauGB) hat die Gemeinde die Öffentlichkeit frühzeitig über die allgemeinen Ziele und Zwecke der Planung und die voraussichtlichen Auswirkungen der Planung öffentlich zu unterrichten.

Zu diesem Zweck liegen die Planunterlagen in der Zeit

vom **03. Juli** bis zum **07. August 2023**
(einschließlich)

im Amtsgebäude des Amtes Mittelholstein, Am Markt 15, 24594 Hohenwestedt, Zimmer 17, während der folgenden Sprechzeiten

montags	08.00 Uhr - 12.00 Uhr
dienstags	08.00 Uhr - 12.00 Uhr
mittwochs	08.00 Uhr - 12.00 Uhr
donnerstags	08.00 Uhr - 12.00 Uhr und 14.00 Uhr - 18.00 Uhr
freitags	08.00 Uhr - 12.00 Uhr

sowie nach telefonischer Vereinbarung unter der Telefon-Nummer 04871-360, zur Einsichtnahme öffentlich aus. Es besteht auch die Möglichkeit die Planunterlagen per Mail unter der Mail-Adresse info@amt-mittelholstein.de anzufordern.

Während dieser Auslegungsfrist können alle an der Planung Interessierten die Planungsunterlagen einsehen und Anregungen oder Stellungnahmen hierzu schriftlich oder während der Sprechzeiten zur Niederschrift im Amtsgebäude des Amtes Mittelholstein, Am Markt 15, 24594 Hohenwestedt, Zimmer 17, abgeben. Stellungnahmen können auch per E-Mail an die vorstehende Adresse gesendet werden.

Zusätzlich ist der Inhalt dieser Bekanntmachung und die Unterlagen im Internet unter der **Adresse <https://www.amt-mittelholstein.de/leben-arbeiten/bauen-wohnen/aktuelle-bauleitplanung>**eingestellt.

Hohenwestedt, den 23.06.2023

Amt Mittelholstein
- Der Amtsdirektor -
Im Auftrag
gez. Janine Heitmann-Rohweder

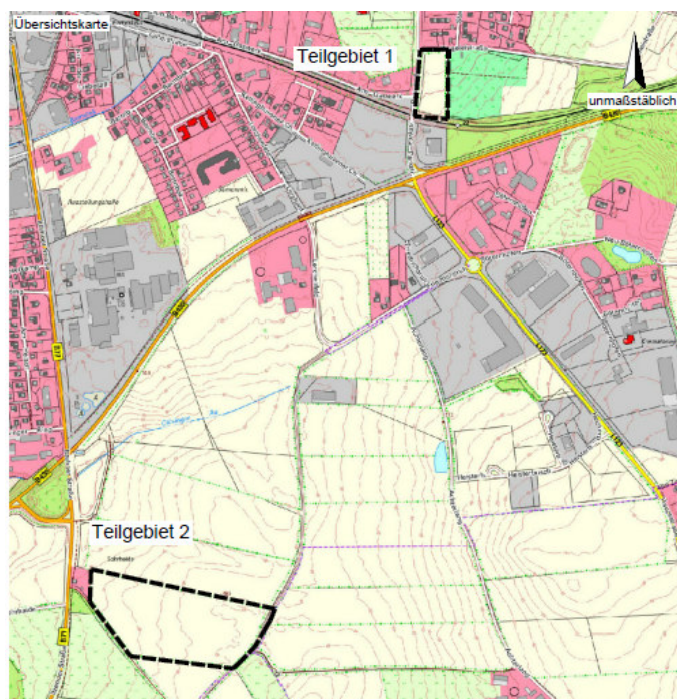
Amtliche Bekanntmachung

Amt Mittelholstein
- Der Amtsdirektor -
für die Gemeinde Hohenwestedt

Bekanntmachung über die frühzeitige Beteiligung der Öffentlichkeit gem. § 3 Abs. 1 BauGB zur Aufstellung des vorhabenbezogenen Bebauungsplanes Nr. 66 „Bioenergie“ der Gemeinde Hohenwestedt für das Teilgebiet 1 östlich der „Parkstraße“, südlich der „Ziegeleistraße“, westlich einer Kleingartenanlage sowie nördlich der Bundesstraße 430 (B 430), Gleisanlagen und dem Firmengelände des Autohauses Jung und Jahreswagen GmbH sowie das Teilgebiet 2 östlich der „Itzehoer Straße“ (B 77), nördlich der Straße „Glüsing-Sohrheide“ und westlich der Straße „Friedrichsruh“ im Süden der Gemeinde

Die Gemeindevertretung der Gemeinde Hohenwestedt hat auf ihrer Sitzung am 09.05.2023 die Aufstellung des vorhabenbezogenen Bebauungsplanes Nr. 66 „Bioenergie“ für das **Teilgebiet 1** östlich der „Parkstraße“, südlich der „Ziegeleistraße“, westlich einer Kleingartenanlage sowie nördlich der Bundesstraße 430 (B 430), Gleisanlagen und dem Firmengelände des Autohauses Jung und Jahreswagen GmbH sowie das **Teilgebiet 2** östlich der „Itzehoer Straße“ (B 77), nördlich der Straße „Glüsing-Sohrheide“ und westlich der Straße „Friedrichsruh“ im Süden der Gemeinde (siehe Übersichtsplan) beschlossen.

Übersichtsplan für den Bebauungsplan Nr. 66 „Bioenergie“ der Gemeinde Hohenwestedt



Gemäß § 3 Abs. 1 Baugesetzbuch (BauGB) hat die Gemeinde die Öffentlichkeit frühzeitig über die allgemeinen Ziele und Zwecke der Planung und die voraussichtlichen Auswirkungen der Planung öffentlich zu unterrichten.

Zu diesem Zweck liegen die Planunterlagen in der Zeit

vom **03. Juli** bis zum **07. August 2023**
(einschließlich)

im Amtsgebäude des Amtes Mittelholstein, Am Markt 15, 24594 Hohenwestedt, Zimmer 17, während der folgenden Sprechzeiten

montags	08.00 Uhr - 12.00 Uhr
dienstags	08.00 Uhr - 12.00 Uhr
mittwochs	08.00 Uhr - 12.00 Uhr
donnerstags	08.00 Uhr - 12.00 Uhr und 14.00 Uhr - 18.00 Uhr
freitags	08.00 Uhr - 12.00 Uhr

sowie nach telefonischer Vereinbarung unter der Telefon-Nummer 04871-360, zur Einsichtnahme öffentlich aus. Es besteht auch die Möglichkeit die Planunterlagen per Mail unter der Mail-Adresse info@amt-mittelholstein.de anzufordern.

Während dieser Auslegungsfrist können alle an der Planung Interessierten die Planungsunterlagen einsehen und Anregungen oder Stellungnahmen hierzu schriftlich oder während der Sprechzeiten zur Niederschrift im Amtsgebäude des Amtes Mittelholstein, Am Markt 15, 24594 Hohenwestedt, Zimmer 17, abgeben. Stellungnahmen können auch per E-Mail an die vorstehende Adresse gesendet werden.

Zusätzlich ist der Inhalt dieser Bekanntmachung und die Unterlagen im Internet unter der **Adresse <https://www.amt-mittelholstein.de/leben-arbeiten/bauen-wohnen/aktuelle-bauleitplanung>** eingestellt.

Hohenwestedt, den 23.06.2023

Amt Mittelholstein
- Der Amtsdirektor -
Im Auftrag
gez. Janine Heitmann-Rohweder