

Planzeichnungen

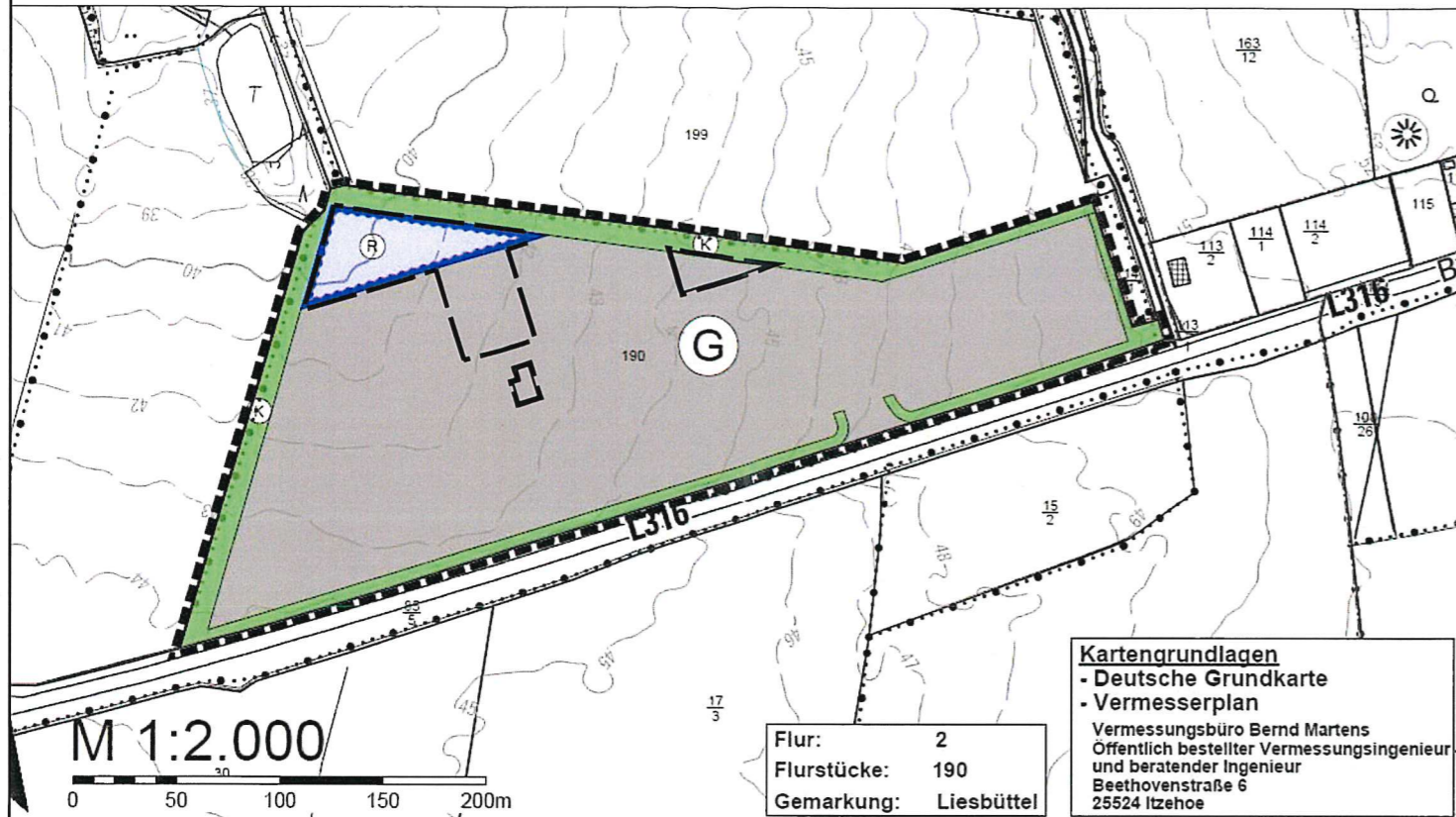


Abb. 1 - Auszug aus dem wirksamen Flächennutzungsplan (6. Änderung F-Plan) mit Darstellung des Anpassungsbereichs (ohne Maßstab)

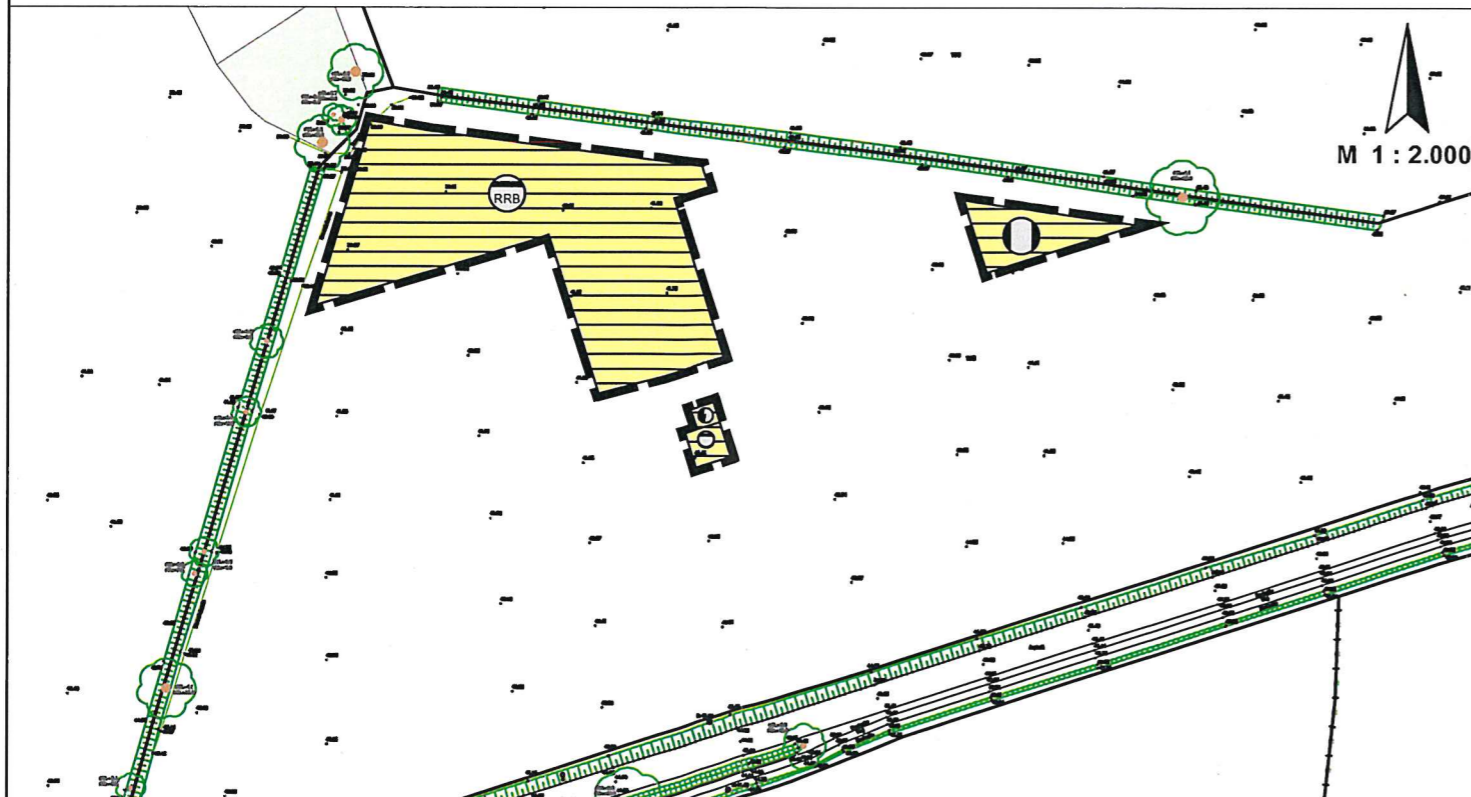
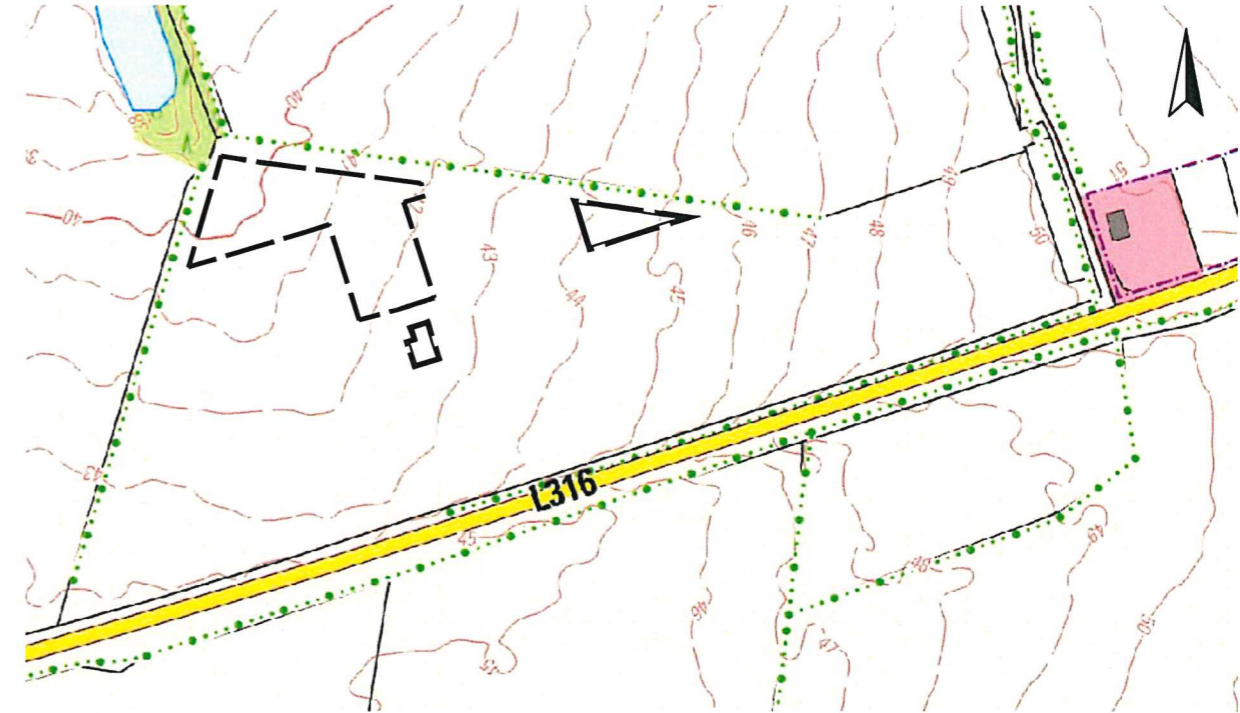


Abb. 2 - Darstellung des Geltungsbereichs der 9. Änderung durch Berichtigung des Flächennutzungsplanes

9. Änderung des Flächennutzungsplanes durch Berichtigung der Gemeinde Hanerau-Hademarschen Kreis Rendsburg-Eckernförde



Übersichtskarte - unmaßstäblich



Zeichenerklärung

Darstellungen

1. Flächen für Versorgungsanlagen (§ 5 Abs. 2 Nr. 4 BauGB)

- Fläche für Versorgungsanlagen
Zweckbestimmung:
- Abwasser (RRB-Regenrückhaltebecken)
- Abwasser (Pumpstation)
- Elektrizität (Trafostation)
- Fernwärme (BHKW)

2. Sonstige Planzeichen

- Grenze des räumlichen Geltungsbereiches
(§ 9 Abs. 7 BauGB)

Verfahrensvermerke

1. Die Gemeindevertretung Hanerau-Hademarschen hat die 9. Änderung des Flächennutzungsplanes durch Berichtigung am 28.03.2024 beschlossen.
2. Diese wurde gleichzeitig mit der Satzung der 1. Änderung des Bebauungsplanes Nr. 24, mithin am 08.05.2024 wirksam.

Die Richtigkeit der Urkunde wird hiermit bestätigt.

Hanerau-Hademarschen,
den 10.05.2024

Bürgermeister
Thomas Deckner



BCS STADT+REGION
BUILDING COMPLETE SOLUTIONS®

Maria-Goeppert-Straße 1
23562 Lübeck
Fon +49 451 317 504 50
Fax +49 451 317 504 66
Web www.bcsq.de
Mail lucbeck@bcsq.de

Entwurf
März 2023